




ARGINATURA TORRENTE MELLEA A MONTE
PONTE DI VIA ALBA

CAMPIONAMENTI




Allegato: D	Estratto di mappa catastale punti di campionamento	scala 1:2000
-----------------------	--	--------------

Proponenti:
- Società SAN DIEGO s.r.l. - Società B.S.G. s.r.l.

Progettisti:  S.T.A. s.r.l. - Società di Ingegneria Via Borgone, 83/B - 10064 Pinerolo (TO) - ITALIA - P.IVA/C.F. 02293280126 Polizia di Responsabilità Civile Professionale iscritta al C.O.P.S. - 06/06/2023 n. 32 - Geom. Franco SANTIANO	Timbri e firme:
---	-----------------

FILE DOCUMENTO: 01 - Inquadramento territoriale.dwg	DATA	ENTE	SIGLA/NOME
REDAZIONE	29/02/2024	S.T.A.	geom. Alex NENCINI
CONTROLLO ED EMISSIONE	29/02/2024	S.T.A.	geom. Franco SANTIANO
AUTORIZZAZIONE	29/02/2024	S.T.A.	geom. Franco SANTIANO
REV. 00	DESCRIZIONE REVISIONI E RIFERIMENTI AD EVENTUALI DOCUMENTI SOSTITUTIVI	PRIMA EMISSIONE	DATA 29/02/2024

Estratto di mappa catastale
Comune di SAVIGLIANO - Scala 1:2000

-  Punto di campionamento (data 16/01/2024)
-  Punto di campionamento (data 06/02/2023)
-  Aree di scavo e riutilizzo materiali

